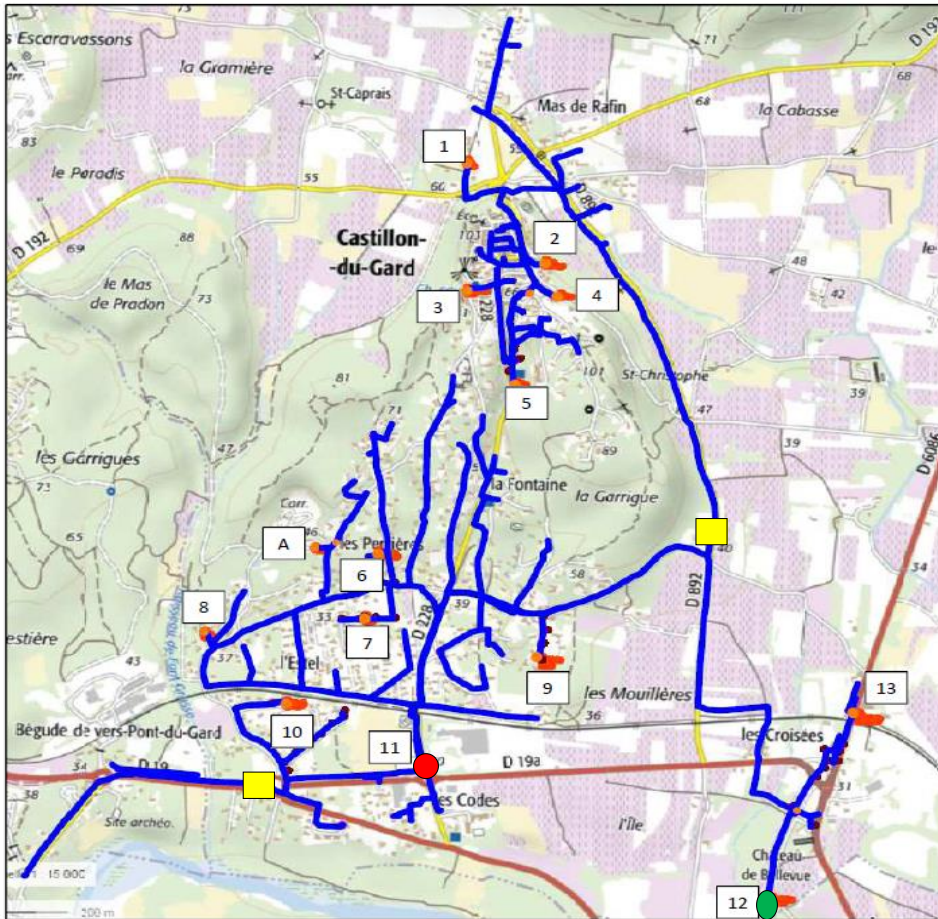



COMMUNE DE CASTILLON DU GARD

Plan de fonctionnement du réseau d'assainissement des eaux usées

Localisation des appareillages à poser pour la campagne de mesure







REMOULINS
Réception et traitement des eaux usées de Castillon du Gard dans le système d'assainissement du syndicat Intercommunal des eaux de Remoulins et Saint Bonnet du Gard



- 1 PR Mas Rafin
- 2 PR du Puits Neuf 
- 3 PR du Château d'eau 
- 4 PR de Clos
- 5 PR des Jardins 
- 6 PR du Vallon de Cournet
- 7 PR Cigale
- 8 PR Font Grasse
- 9 PR Lot Domaine des Oliviers
- 10 L'Estel (chemin des pins)
- 11 PR du Stade
- 12 PR Bellevue les Croisées    
- 13 PR les Croisées chemin de Remoulins
- A PR Privé

LEGENDE :

APPAREILLAGES EXISTANTS :

-  Débitmètre
-  Télésurveillance
-  DO - Rejets directs
-  Sonde US

APPAREILLAGES PROJETES :

-  Point de mesure sur conduite gravitaire
-  Débitmètre + Télésurveillance