
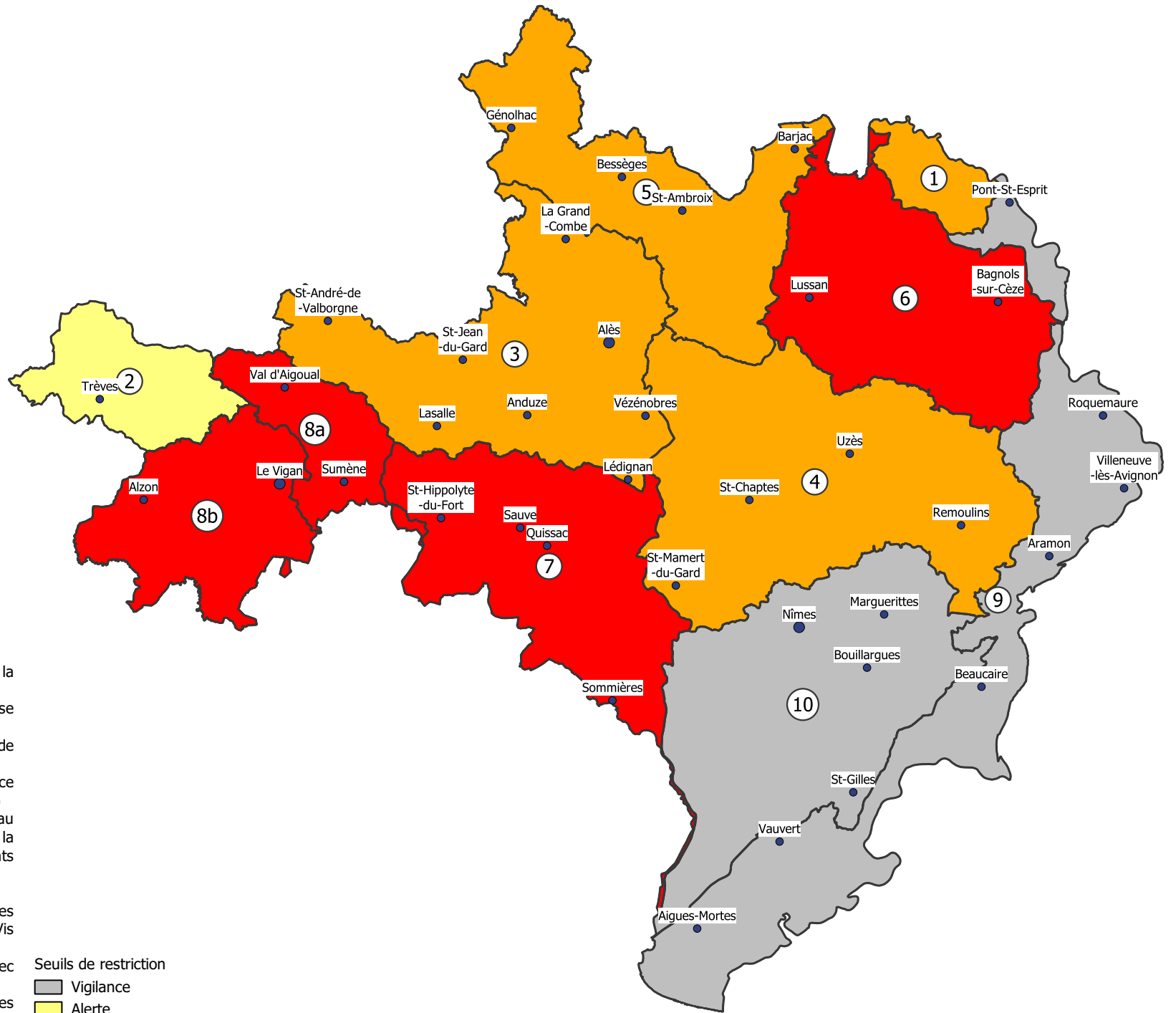






**ARRETE Préfectoral du 07/09/2023**  
**Annexe 2**  
**Carte des mesures applicables sur les zones d'alerte**

Service Eau et Risques  
 Unité : MARE  
 Edition : 08/ 09/ 2023  
 Echelle : 



**Zones d'alerte :**  
 1 Ardèche (communes gardoises)  
 2 Affluents rive gauche du Tarn médian dont la Dourbie  
 3 Gardons amont de ses sources à la prise d'eau du canal de Boucoiran  
 4 Gardon aval de la prise d'eau du canal de Boucoiran jusqu'au pont de Montfrin  
 5 Cèze amont de sa source à sa confluence avec la Claysse (ruisseau de la Claysse inclus)  
 6 Cèze aval de sa confluence avec la ruisseau de la Claysse jusqu'a sa confluence avec la Tave, ainsi que les affluents du Rhône suivants : le Nizon, le Galet; le Malaven et l'Arnave  
 7 Vidourle (communes gardoises)  
 8a Hérault amont (communes gadoises) et ses affluents à l'exception de l'Arre et de la Vis (communes gardoises)  
 8b Arre de sa source à sa confluence avec l'Hérault et la Vis (communes gardoises)  
 9 Rhône (communes gardoises) et Camargues gardoise  
 10 Alluvions de la Vistrenque et des Costières et calcaires des garrigues nimoises, Vistre

**Seuils de restriction**  
 Vigilance  
 Alerte  
 Alerte renforcée  
 Crise